



DZIENNIK USTAW

RZECZYPOSPOLITEJ POLSKIEJ

Warszawa, dnia 15 maja 2014 r.

Poz. 614

ROZPORZĄDZENIE PREZYDENTA RZECZYPOSPOLITEJ POLSKIEJ

z dnia 23 kwietnia 2014 r.

w sprawie uznania za pomnik historii „Pelplin – zespół pocystersko-katedralny”

Na podstawie art. 15 ust. 1 ustawy z dnia 23 lipca 2003 r. o ochronie zabytków i opiece nad zabytkami (Dz. U. Nr 162, poz. 1568, z późn. zm.¹⁾) zarządza się, co następuje:

§ 1. Uznaje się za pomnik historii „Pelplin – zespół pocystersko-katedralny”, położony w Pelplinie, w województwie pomorskim.

§ 2. Celem ochrony pomnika historii wymienionego w § 1 jest zachowanie, ze względu na wartości historyczne i artystyczne, materialne i niematerialne, oraz autentyczność substancji zabytkowej, zespołu wyróżniającego się wysokiej klasy architekturą gotycką oraz cennym średniowiecznym i nowożytnym wyposażeniem wewnątrz, który jest ważnym dla kultury i historii Polski ośrodkiem intelektualnym i dydaktycznym o wielowiekowej tradycji.

§ 3. 1. Obszar pomnika historii „Pelplin – zespół pocystersko-katedralny” obejmuje historycznie ukształtowaną przestrzeń zespołu, z bazyliką katedralną pod wezwaniem Wniebowzięcia Najświętszej Maryi Panny, klasztorem, zespołem nowicjatu i infirmerii, zespołem kościoła filialnego pod wezwaniem Bożego Ciała, klasztorными zabudowaniami gospodarczymi, zespołem pałacowo-parkowym biskupa, zespołem kanonii i sufraganii oraz XIX- i XX-wiecznymi zabudowaniami Wyższego Seminarium Duchownego. Granica pomnika historii przebiega wzdłuż wschodniej granicy działki nr 64/4 (częściowo pokrywa się ona z linią muru ograniczającego zespół kanonii i sufraganii), przecina ulicę Mestwina, dochodzi do północno-zachodniego narożnika działki nr 91, skręca na wschód i biegnie północną granicą tej działki, skręca na południe i wzdłuż muru ograniczającego ogrody zespołu kanonii i sufraganii, który biegnie wzdłuż wschodnich granic działek nr 91 i 90/14, dochodzi do rzeki Wierzycy, przecina tę rzekę, dochodząc do północno-zachodniego narożnika działki nr 233/2, skręca na zachód i wzdłuż południowej granicy działki nr 84/6 dochodzi do północno-wschodniego narożnika działki nr 418, skręca na południe i biegnie wschodnią, południową i zachodnią granicą tej działki (wzdłuż linii muru ograniczającego zespół pałacowo-parkowy biskupa), następnie przebiega wzdłuż zachodniej granicy działki nr 84/6, skręca na południowy wschód i północną granicą tej działki dochodzi do południowo-zachodniego narożnika działki nr 87, skręca na północ, prowadzi zachodnimi granicami działek nr 87 i 60, skręca na wschód, przecinając rzekę Wierzycę wzdłuż północnej granicy działki nr 60, biegnie północną granicą działki nr 64/4 (częściowo pokrywa się ona z linią muru ograniczającego zespół kanonii i sufraganii) i dochodzi do jej północno-wschodniego narożnika.

2. Mapa pomnika historii „Pelplin – zespół pocystersko-katedralny” stanowi załącznik do rozporządzenia.

§ 4. Rozporządzenie wchodzi w życie z dniem ogłoszenia.

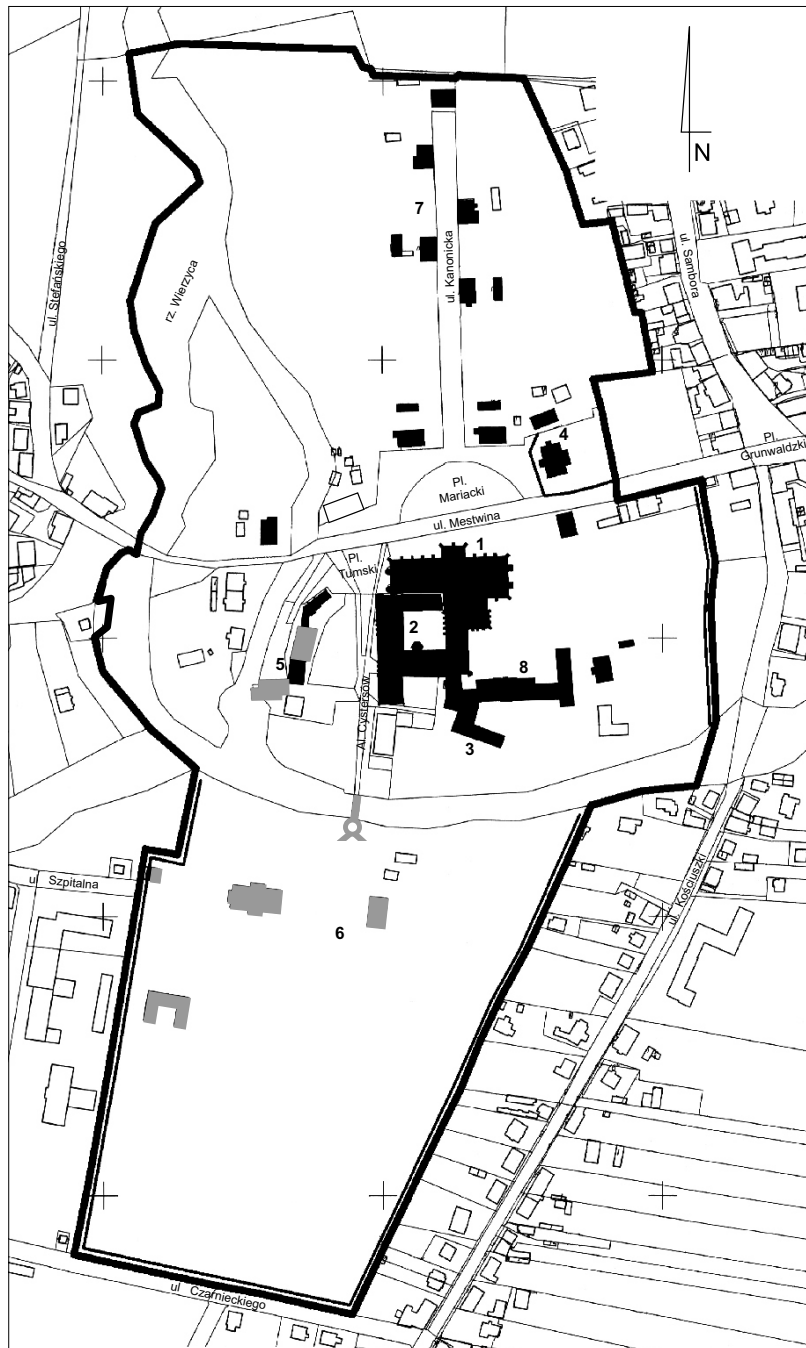
Prezydent Rzeczypospolitej Polskiej: *B. Komorowski*

Prezes Rady Ministrów: *D. Tusk*





¹⁾ Zmiany wymienionej ustawy zostały ogłoszone w Dz. U. z 2004 r. Nr 96, poz. 959 i Nr 238, poz. 2390, z 2006 r. Nr 50, poz. 362 i Nr 126, poz. 875, z 2007 r. Nr 192, poz. 1394, z 2009 r. Nr 31, poz. 206 i Nr 97, poz. 804 oraz z 2010 r. Nr 75, poz. 474 i Nr 130, poz. 871.

Załącznik do rozporządzenia Prezydenta Rzeczypospolitej
Polskiej z dnia 23 kwietnia 2014 r. (poz. 614)

MAPA POMNIKA HISTORII „PELPLIN – ZESPÓŁ POCYSTERSKO-KATEDRALNY”



Pelplin- zespół pocystersko-katedralny

-  granica pomnika historii
-  mury
-  obiekty wpisane do rejestru zabytków
-  inne obiekty zabytkowe

0 100 200 m

- 1) bazylika katedralna pw. Wniebowzięcia Najświętszej Maryi Panny
- 2) klasztor
- 3) zespół nowicjatu i infirmerii
- 4) zespół kościoła filialnego pw. Bożego Ciała
- 5) klasztorne zabudowania gospodarcze
- 6) zespół pałacowo-parkowy biskupa
- 7) zespół kanonii i sufraganii
- 8) XIX i XX-wieczne zabudowania Wyższego Seminarium Duchownego