

702

ROZPORZĄDZENIE MINISTRA INFRASTRUKTURY¹⁾

z dnia 3 czerwca 2011 r.

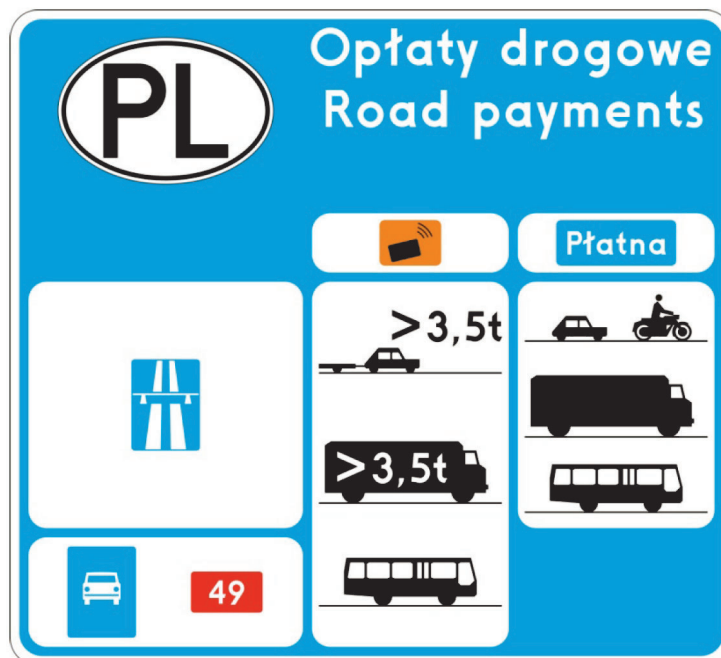
zmieniające rozporządzenie w sprawie szczegółowych warunków technicznych dla znaków i sygnałów drogowych oraz urządzeń bezpieczeństwa ruchu drogowego i warunków ich umieszczania na drogach

Na podstawie art. 7 ust. 3 ustawy z dnia 20 czerwca 1997 r. — Prawo o ruchu drogowym (Dz. U. z 2005 r. Nr 108, poz. 908, z późn. zm.²⁾) zarządza się, co następuje:

§ 1. W rozporządzeniu Ministra Infrastruktury z dnia 3 lipca 2003 r. w sprawie szczegółowych warunków

technicznych dla znaków i sygnałów drogowych oraz urządzeń bezpieczeństwa ruchu drogowego i warunków ich umieszczania na drogach (Dz. U. Nr 220, poz. 2181, z późn. zm.³⁾) w załączniku nr 1 do rozporządzenia wprowadza się następujące zmiany:

1) w części 5 „Znaki informacyjne” po pkt 5.2.45. dodaje się pkt 5.2.45a. w brzmieniu:

„5.2.45a. Opłaty drogowe

Rys. 5.2.45a. Znak D-39a

Znak D-39a „opłaty drogowe” (rys. 5.2.45a.) stosuje się na drogach w pobliżu granicy Rzeczypospolitej Polskiej w celu poinformowania osób wjeżdżających na terytorium Rzeczypospolitej Polskiej o opłatach wnoszonych za przejazd po drogach publicznych. Dodatkowo można umieszczać znak D-39a na parkingach w pobliżu granicy państwa

oraz przed punktem poboru opłat położonym w pobliżu tej granicy.

Dopuszcza się umieszczenie na tarczy tego znaku w trzecim wierszu tekstu pod napisami w języku polskim i języku angielskim, napisu w języku państwa, z którego droga prowadzi przez granicę państwa (przejście graniczne).”;

¹⁾ Minister Infrastruktury kieruje działem administracji rządowej — transport, na podstawie § 1 ust. 2 pkt 4 rozporządzenia Prezesa Rady Ministrów z dnia 16 listopada 2007 r. w sprawie szczegółowego zakresu działania Ministra Infrastruktury (Dz. U. Nr 216, poz. 1594).

²⁾ Zmiany tekstu jednolitego wymienionej ustawy zostały ogłoszone w Dz. U. z 2005 r. Nr 109, poz. 925, Nr 175, poz. 1462, Nr 179, poz. 1486, Nr 180, poz. 1494 i 1497, z 2006 r. Nr 17, poz. 141, Nr 104, poz. 708 i 711, Nr 190, poz. 1400, Nr 191, poz. 1410 i Nr 235, poz. 1701, z 2007 r. Nr 52, poz. 343, Nr 57, poz. 381, Nr 99, poz. 661, Nr 123, poz. 845 i Nr 176, poz. 1238, z 2008 r. Nr 37, poz. 214, Nr 100, poz. 649, Nr 163, poz. 1015, Nr 209, poz. 1320, Nr 220, poz. 1411 i 1426, Nr 223, poz. 1461 i 1462, Nr 234, poz. 1573 i 1574, z 2009 r. Nr 3, poz. 11, Nr 18, poz. 97, Nr 79, poz. 663, Nr 91, poz. 739, Nr 92, poz. 753, Nr 97, poz. 802 i 803, Nr 98, poz. 817 i Nr 168, poz. 1323, z 2010 r. Nr 40, poz. 230, Nr 43, poz. 246, Nr 122, poz. 827, Nr 151, poz. 1013, Nr 152, poz. 1018, Nr 182, poz. 1228, Nr 219, poz. 1443, Nr 225, poz. 1466 i Nr 257, poz. 1726 oraz z 2011 r. Nr 30, poz. 151, Nr 92, poz. 530, Nr 102, poz. 585 i Nr 106, poz. 622.

³⁾ Zmiany wymienionego rozporządzenia zostały ogłoszone w Dz. U. z 2008 r. Nr 67, poz. 413, Nr 126, poz. 813 i Nr 235, poz. 1596, z 2010 r. Nr 65, poz. 411 oraz z 2011 r. Nr 89, poz. 508.

2) w części 6 „Znaki kierunku i miejscowości” pkt 6.3.7. otrzymuje brzmienie:

„6.3.7. Znaki z numerem drogi

6.3.7.1. Zasady ogólne

Znaki z numerem drogi stosuje się samodzielnie lub umieszcza się na znakach kierunku w celu wskazania dróg krajowych lub wojewódzkich. Numerów dróg pozostałych kategorii nie umieszcza się na znakach drogowych.

6.3.7.2. Znak z numerem drogi krajowej

Znak E-15a „numer drogi krajowej” o tle barwy czerwonej z białą ramką tarczy znaku i napisie barwy białej (rys. 6.3.7.1) stosuje się w celu wskazania przebiegu drogi krajowej oznaczonej numerem wskazanym na znaku lub wjazdu na tę drogę.

Na drogach oznaczonych tym znakiem dopuszcza się ruch pojazdów o nacisku osi pojedynczej nieprzekraczającym 10 t i odpowiednio większym nacisku osi wielokrotnej z wyjątkiem odcinków, na których nie dopuszcza się ruchu pojazdów o nacisku osi powyżej 8 t, zgodnie z przepisami określającymi sieć dróg krajowych, po których mogą poruszać się pojazdy o określonych parametrach, chyba że znak B-19 określa inny dopuszczalny nacisk osi pojazdu.

Rys. 6.3.7.1. Znak E-15a



a) z numerem jednocyfrowym



b) z numerem dwucyfrowym

6.3.7.3. Znak z numerem drogi wojewódzkiej

Znak E-15b (rys. 6.3.7.2) stosuje się w celu wskazania przebiegu drogi wojewódzkiej lub wjazdu na tę drogę. Na drogach oznaczonych tym znakiem dopuszcza się ruch pojazdów o nacisku osi pojedynczej nieprzekraczającym 8 t.



Rys. 6.3.7.2. Znak E-15b



Rys. 6.3.7.3. Znak E-15e

Znak E-15e „numer drogi wojewódzkiej o zwiększonym do 10 t dopuszczalnym nacisku osi pojazdu” (rys. 6.3.7.3) stosuje się w celu wskazania przebiegu drogi lub wjazdu na drogę wojewódzką, na której dopuszcza się ruch pojazdów o nacisku osi pojedynczej nieprzekraczającym 10 t.

6.3.7.4. Znak z numerem autostrady



Rys. 6.3.7.4. Znak E-15c

Znak E-15c „numer autostrady” (rys. 6.3.7.4) stosuje się w celu wskazania przebiegu autostrady lub wjazdu na nią. Na znakach kierunku wskazujących kierunek do autostrady po lewej stronie umieszcza się znak D-9 (rys. 6.3.7.5).

Jeżeli istnieje konieczność wskazania dojazdu do autostrady na drogach od niej oddalonych, dopuszcza się stosowanie drogowskazu w kształcie strzały ze znakiem D-9, numerem autostrady i odległością do jej najbliższego węzła (rys. 6.3.7.6).



Rys. 6.3.7.5. Znak E-15c z miniaturą znaku D-9



Rys. 6.3.7.6. Drogowskaz w kształcie strzały do autostrady

6.3.7.5. Znak z numerem drogi ekspresowej

Znak E-15d „numer drogi ekspresowej” (rys. 6.3.7.7) stosuje się w celu wskazania przebiegu drogi ekspresowej lub wjazdu na nią. Na znakach kierunku wskazujących kierunek do drogi ekspresowej, po lewej stronie znaku E-15d umieszcza się znak D-7 (rys. 6.3.7.8).



Rys. 6.3.7.7. Znak E-15d



Rys. 6.3.7.8. Znak E-15d z miniaturą znaku D-7

6.3.7.6. Znak szlaku drogowego z numerem drogi międzynarodowej



Rys. 6.3.7.9. Znak E-16

Znak E-16 „numer szlaku międzynarodowego” (rys. 6.3.7.9) stosuje się w celu poinformowania kierujących pojazdami, że droga krajowa jest także drogą międzynarodową.

Znaki E-16 stosuje się na wszystkich drogach międzynarodowych. Numery oznaczające te drogi powinny występować zawsze jako uzupełnienie numerów dróg krajowych bądź na samodzielnych znakach umieszczanych pod znakiem szlaku drogi krajowej (rys. 6.3.7.10), bądź jako numery (miniatury) stosowane na innych znakach kierunku, jak pokazano na rysunkach: 6.3.1.2, 6.3.1.4, 6.3.2.3 lit. a, 6.3.2.8 lit. b, 6.3.2.10, 6.3.6.2 i 6.3.6.3.



Rys. 6.3.7.10. Znak E-16 jako uzupełnienie znaku E-15a

Znaki E-16 umieszcza się na tablicach przeddrogowskazowych i drogowskazach tablicowych:

- na początku i końcu drogi oznaczonej numerem drogi międzynarodowej,
- przed i za skrzyżowaniem, na którym droga krajowa będąca drogą międzynarodową krzyżuje się z inną drogą krajową.

6.3.7.7. Stosowanie znaków z numerem drogi

Znaki z numerami dróg stosuje się na znakach kierunku na skrzyżowaniach dróg krajowych i wojewódzkich pomiędzy sobą. Zaleca się ich stosowanie także na skrzyżowaniach z innymi drogami. Znaki te jako samodzielne należy stosować możliwie często, gdyż w istotny sposób ułatwiają kierującym orientację, potwierdzając obrany kierunek jazdy, szczególnie w miejscach, w których mogą powstać wątpliwości co do przebiegu drogi.

6.3.7.8. Umieszczanie znaków z numerem drogi

Numery dróg umieszcza się:

- samodzielnie, w odległości do 50 m:
 - za skrzyżowaniem, bez względu na rodzaj obszaru, dla potwierdzenia kierunku, a szczególnie jeżeli szlak zmienia kierunek na skrzyżowaniu oraz w przypadkach, gdy układ skrzyżowania może stwarzać wątpliwości co do przebiegu szlaku,

- przed skrzyżowaniami w obszarze zabudowanym, jeżeli zmiana przebiegu szlaku nie jest sygnalizowana tablicami przeddrogowskazowymi oraz drogowskazami tablicowymi,

- na tablicach przeddrogowskazowych, drogowskazach tablicowych i drogowskazach w kształcie strzały do miejscowości wskazujących numer drogi oraz na tablicach szlaku drogowego
 - jako jeden z elementów treści tych tablic.

Wysokość znaków E-15a i E-15b stosowanych samodzielnie wynosi 300 mm.

Jeżeli istnieje potrzeba wskazania przebiegu drogi na skrzyżowaniu, to obok numeru drogi umieszcza się strzałkę kierunkową. Przykłady odmian znaków ze strzałkami przedstawiono na rys. od 6.3.7.11 do 6.3.7.13.

Rys. 6.3.7.11. Znak E-15a z numerem drogi krajowej ze strzałką:



a) skierowaną w lewo



b) skierowaną skośnie w lewo



Rys. 6.3.7.12. Znak E-15e ze strzałką skierowaną w prawo



Rys. 6.3.7.13. Znak E-15b z numerem drogi wojewódzkiej ze strzałką skierowaną na wprost

6.3.7.9. Tabliczka T-34



Rys. 6.3.7.14. Tabliczka T-34

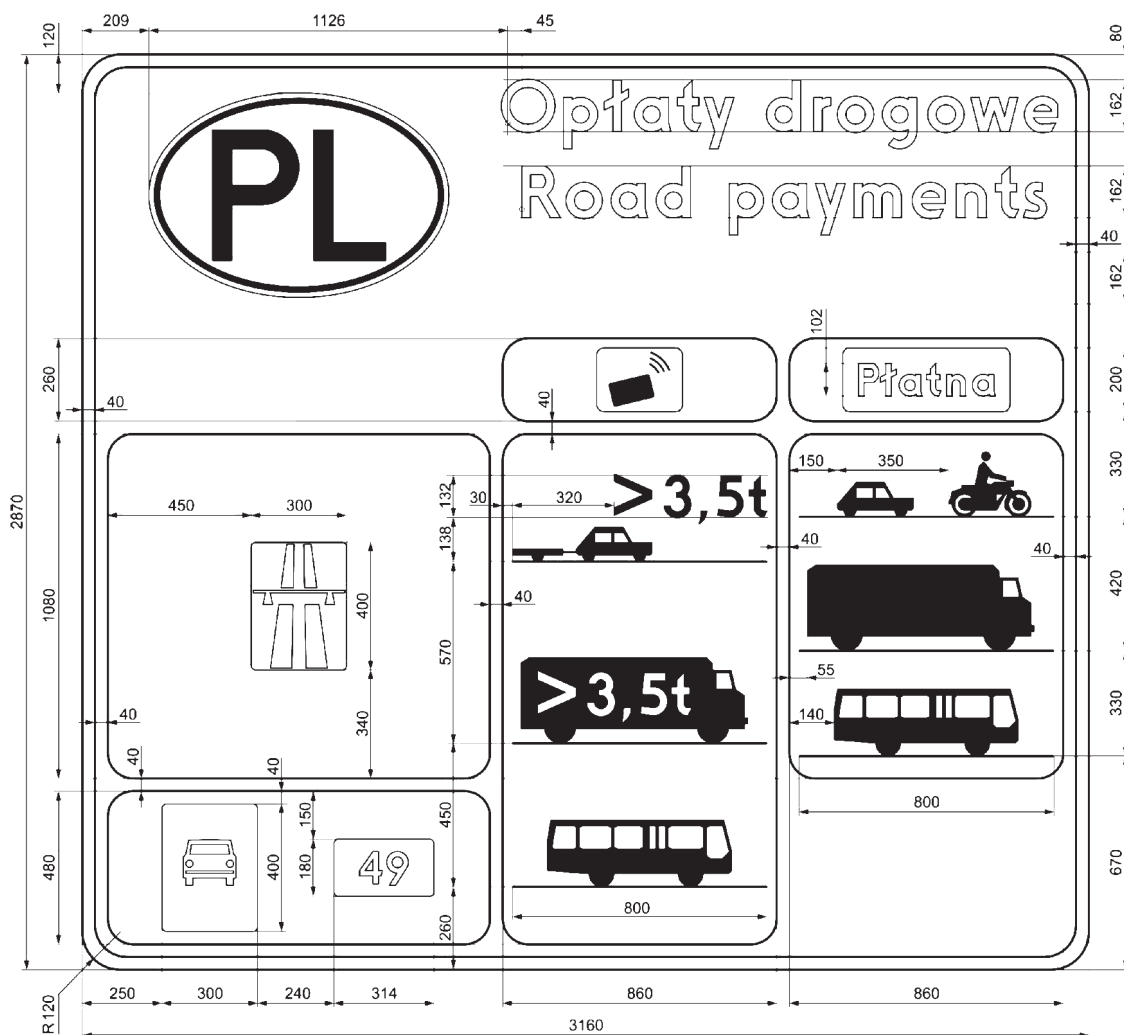
Tabliczka T-34 wskazująca pobór opłaty elektronicznej za przejazd drogą publiczną posiada tło barwy pomarańczowej z białą ramką tarczy tabliczki i symbol urządzenia instalowanego w pojeździe samochodowym na potrzeby systemu poboru opłat barwy czarnej. Lico tabliczki powinno być wykonane z folii odbłaskowej typu 2.

Tabliczkę T-34 (rys. 6.3.7.14) umieszcza się na drogach krajowych objętych systemem elektronicznej

opłaty drogowej pod znakiem z numerem autostrady E-15c, drogi ekspresowej E-15d lub innej drogi krajowej E-15a, występującym samodzielnie.”;

3) w części 9 „Konstrukcje znaków drogowych pionowych”:

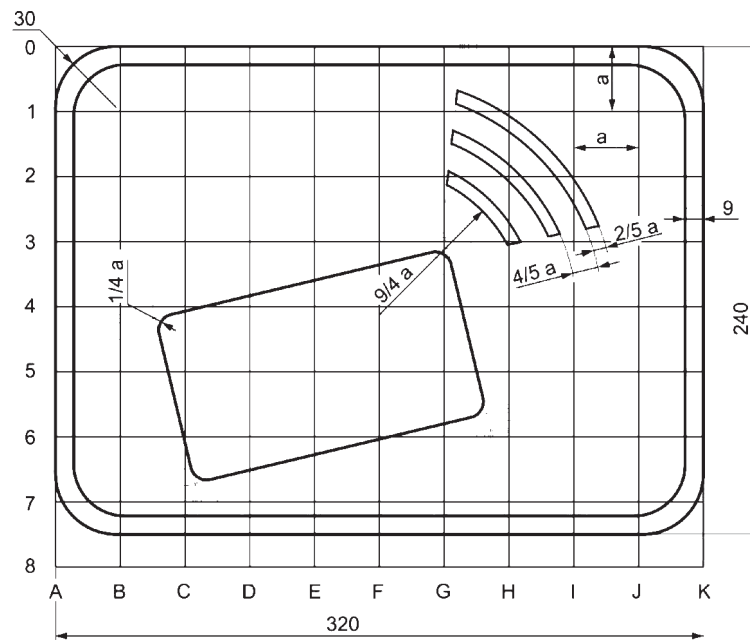
a) w punkcie 9.4. „Znaki informacyjne” po rys. 9.4.59. dodaje się rys. 9.4.59a. w brzmieniu:



Rys. 9.4.59a. Konstrukcja znaku D-39a

Konstrukcja szablonów: wyróżnika „PL”, motocyklisty, samochodu osobowego, samochodu osobowego z przyczepą, samochodu ciężarowego i autobusu, umieszczonych na znaku D-39a zgodnie z opisem na rysunku 9.4.59. Konstrukcja znaku D-39,

b) w punkcie 9.5. „Znaki kierunku i miejscowości” po rys. 9.5.49. dodaje się rys. 9.5.49a. w brzmieniu:



Rys. 9.5.49a. Konstrukcja tabliczki T-34”.

§ 2. Rozporządzenie wchodzi w życie po upływie 14 dni od dnia ogłoszenia.

Minister Infrastruktury: *C. Grabarczyk*