



DZIENNIK USTAW

RZECZYPOSPOLITEJ POLSKIEJ

Warszawa, dnia 19 marca 2024 r.

Poz. 410

ROZPORZĄDZENIE PREZYDENTA RZECZYPOSPOLITEJ POLSKIEJ

z dnia 6 marca 2024 r.

w sprawie uznania za pomnik historii „Kamieniec Ząbkowicki – zespół architektoniczno-krajobrazowy”

Na podstawie art. 15 ust. 1 ustawy z dnia 23 lipca 2003 r. o ochronie zabytków i opiece nad zabytkami (Dz. U. z 2022 r. poz. 840 oraz z 2023 r. poz. 951, 1688 i 1904) zarządza się, co następuje:

§ 1. Uznaje się za pomnik historii „Kamieniec Ząbkowicki – zespół architektoniczno-krajobrazowy”, położony w Kamieńcu Ząbkowickim, w powiecie ząbkowickim, w województwie dolnośląskim.

§ 2. Celem ochrony pomnika historii wymienionego w § 1 jest zachowanie, ze względu na wartości historyczne, artystyczne i naukowe oraz walory przestrzenne i krajobrazowe, unikatowego pod względem skali założenia architektoniczno-krajobrazowego łączącego dziewiętnastowieczny zespół pałacowo-parkowy z zabudowaniami dawnego opactwa cystersów, w myśl założeń ideowych, kompozycyjnych i ekspozycyjnych epoki romantyzmu.

§ 3. 1. Obszar pomnika historii „Kamieniec Ząbkowicki – zespół architektoniczno-krajobrazowy” obejmuje następujące części:

- 1) zespół dawnego opactwa cystersów, składający się z kościoła pod wezwaniem Wniebowzięcia Najświętszej Maryi Panny i św. Jakuba Starszego, budynku klasztornego – pałacu opackiego, oficyn klasztornych, spichlerza, budynków gospodarczych i mieszkalno-gospodarczych, szklarni, mostu kamiennego nad dawnym kanałem młynówki oraz reliktów ogrodu klasztornego wraz z murem granicznym;
- 2) zespół pałacowo-parkowy, składający się z pałacu, parku, stajni i wozowni, ogrodu pałacowego na tarasach, kościoła ewangelickiego (obecnie sali wystawowej), mauzoleum rodziny Hohenzollernów, klasztornej piwnicy na wino (późniejszej gospody), pompowni i kotłowni oraz gazowni.

2. Granica części pomnika historii, o której mowa w ust. 1 pkt 1, biegnie na południe, linią łamaną, wschodnią granicą działek nr 1111, nr 742/14, nr 742/20, fragmentem wschodniej granicy działki nr 851/14, północno-wschodnią granicą działki nr 816 i fragmentem północno-wschodniej granicy działki nr 815, skręca na zachód i biegnie wzdłuż południowej elewacji budynku znajdującego się na działce nr 815, dalej biegnie południową granicą działki nr 814, przecina działkę nr 817 oraz część działki nr 851/14, linią prostą dochodząc do południowego narożnika działki nr 819, następnie biegnie fragmentem zachodniej granicy działki nr 819, skręca na zachód i przecina część działki nr 851/14, linią prostą dochodząc do wschodniego narożnika działki nr 824, dalej biegnie południową granicą tej działki oraz działki nr 828, przecina linią prostą działkę nr 829, biegnie po łuku południową granicą działki nr 851/2 i fragmentem południowo-zachodniej granicy działki nr 851/14, przecina tę działkę linią prostą, dochodząc do południowo-zachodniego narożnika działki nr 851/10, dalej biegnie zachodnią granicą tej działki, linią łamaną wzdłuż zachodniej i fragmentu północnej granicy działki nr 851/5, fragmentem południowo-zachodniej granicy działki nr 662/4, przecina tę działkę oraz działkę nr 1096/2 wzdłuż biegnącego pod ziemią kanału młynówki, skręca na zachód i biegnie linią łamaną fragmentem południowej granicy działki nr 1096/1 oraz jej zachodnią granicą, dalej biegnie linią łamaną fragmentem zachodniej granicy działki nr 662/14 do południowego narożnika działki nr 662/13, przecina część tej działki wzdłuż biegnącego pod ziemią kanału młynówki, następnie skręca na wschód i biegnie linią prostą przez część działki nr 662/13 i północną granicą działek nr 662/14, nr 853 i nr 742/19, a dalej zachodnią i północną granicą działki nr 1111.

3. Granica części pomnika historii, o której mowa w ust. 1 pkt 2, biegnie na południe wschodnią granicą działki nr 438/10, fragmentem wschodniej granicy działki nr 789/30, linią łamaną wzdłuż wschodniej i południowej granicy działki nr 1021, z włączeniem działki nr 1015, linią łamaną wzdłuż południowej granicy działki nr 791/32 oraz wzdłuż fragmentu południowej granicy działki nr 936/4, południową granicą i fragmentem zachodniej granicy działki nr 705/1, linią łamaną wzdłuż południowej granicy działki nr 936/7, zachodnią i północną granicą działki nr 936/3, północną granicą działki nr 705/1, linią łamaną wzdłuż północno-zachodniej granicy działki nr 936/4, z włączeniem działek nr 680, nr 681 oraz fragmentu działki nr 645/1 ograniczonego od północy linią prostopadłą przecinającą tę działkę na wysokości południowo-zachodniego narożnika działki nr 808/2, z wyłączeniem tej działki, dalej biegnie linią łamaną wzdłuż północnej granicy działki nr 789/30 i wzdłuż zachodniej, północnej i fragmentu wschodniej granicy działki nr 305/1 oraz północną granicą działki nr 438/10.

4. Mapa pomnika historii „Kamieniec Żąbkowicki – zespół architektoniczno-krajobrazowy” stanowi załącznik nr 1 do rozporządzenia.

5. Mapa części pomnika historii, o której mowa w ust. 1 pkt 1, stanowi załącznik nr 2 do rozporządzenia.

6. Mapa części pomnika historii, o której mowa w ust. 1 pkt 2, stanowi załącznik nr 3 do rozporządzenia.

§ 4. Rozporządzenie wchodzi w życie z dniem następującym po dniu ogłoszenia.

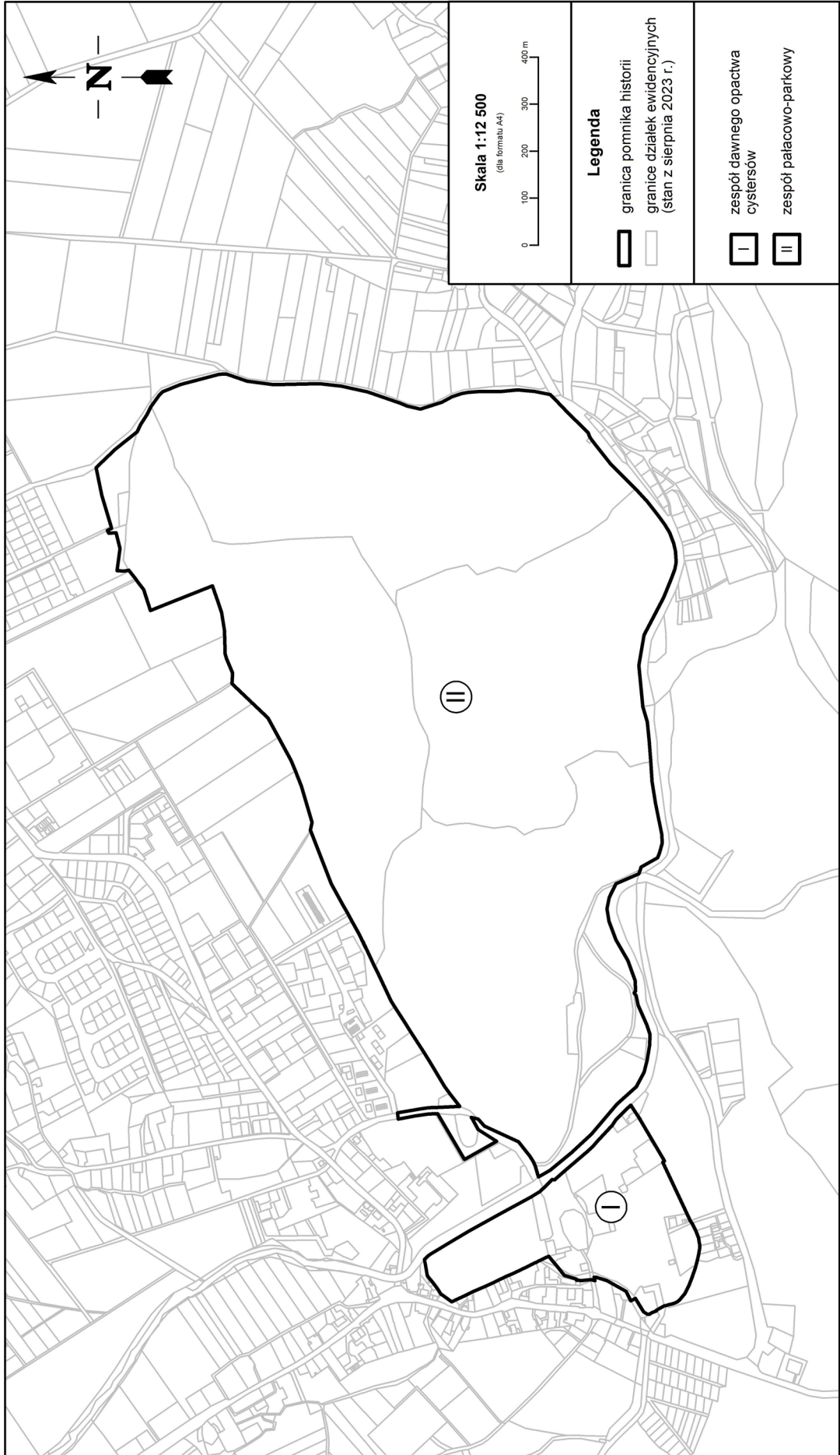
Prezydent Rzeczypospolitej Polskiej: *A. Duda*

Prezes Rady Ministrów: *D. Tusk*

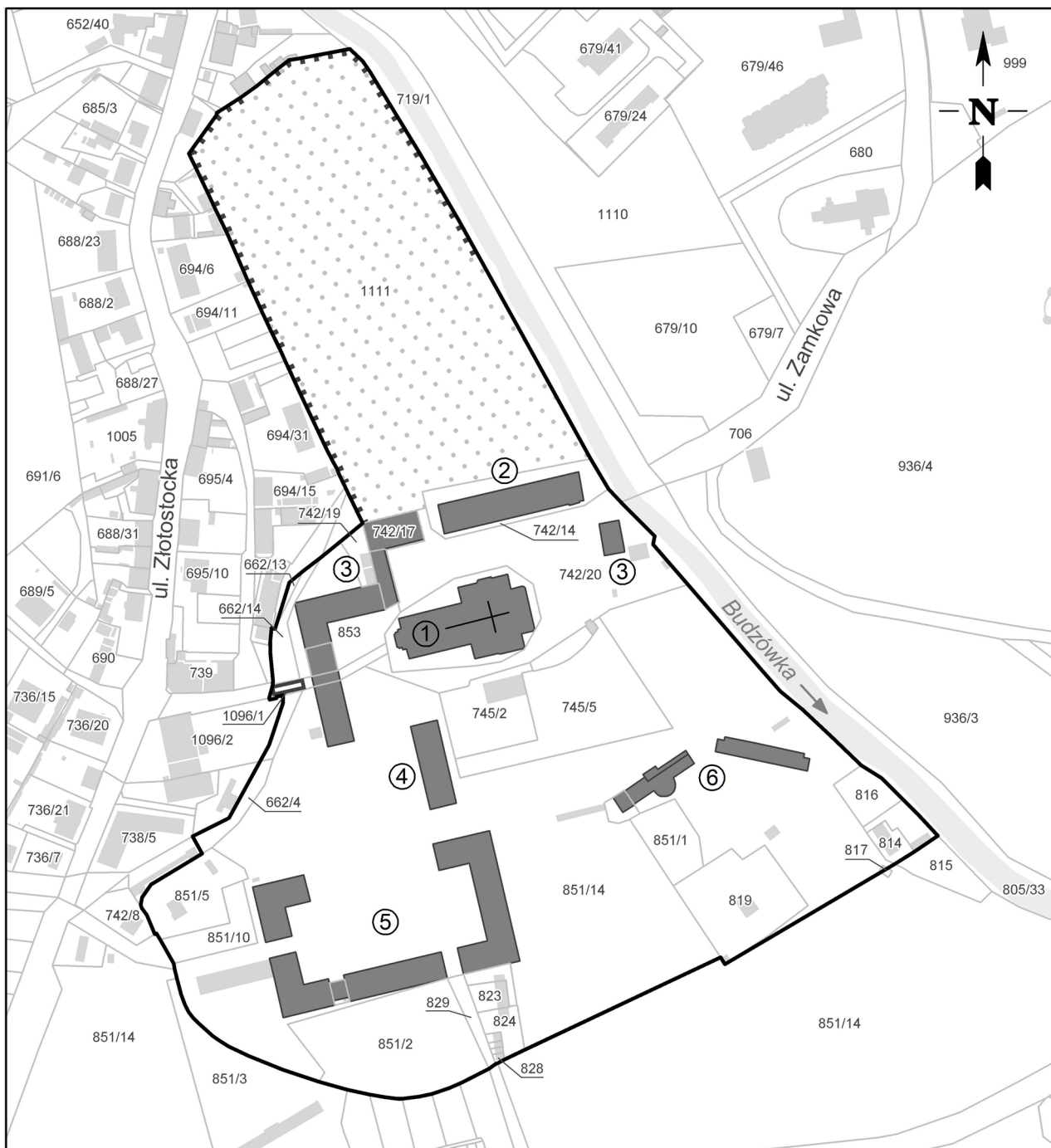
Załączniki do rozporządzenia Prezydenta Rzeczypospolitej
Polskiej z dnia 6 marca 2024 r. (Dz. U. poz. 410)

Załącznik nr 1


MAPA POMNIKA HISTORII „KAMIENIEC ZĄBKOWICKI – ZESPÓŁ ARCHITEKTONICZNO-KRAJOBRAZOWY”



MAPA CZĘŚCI POMNIKA HISTORII: ZESPÓŁ DAWNEGO OPACTWA CYSTERSÓW



Skala 1:3 500
(dla formatu A4)



Legenda

- granica pomnika historii
- budynki
- granice i numery działek ewidencyjnych (stan z sierpnia 2023 r.)

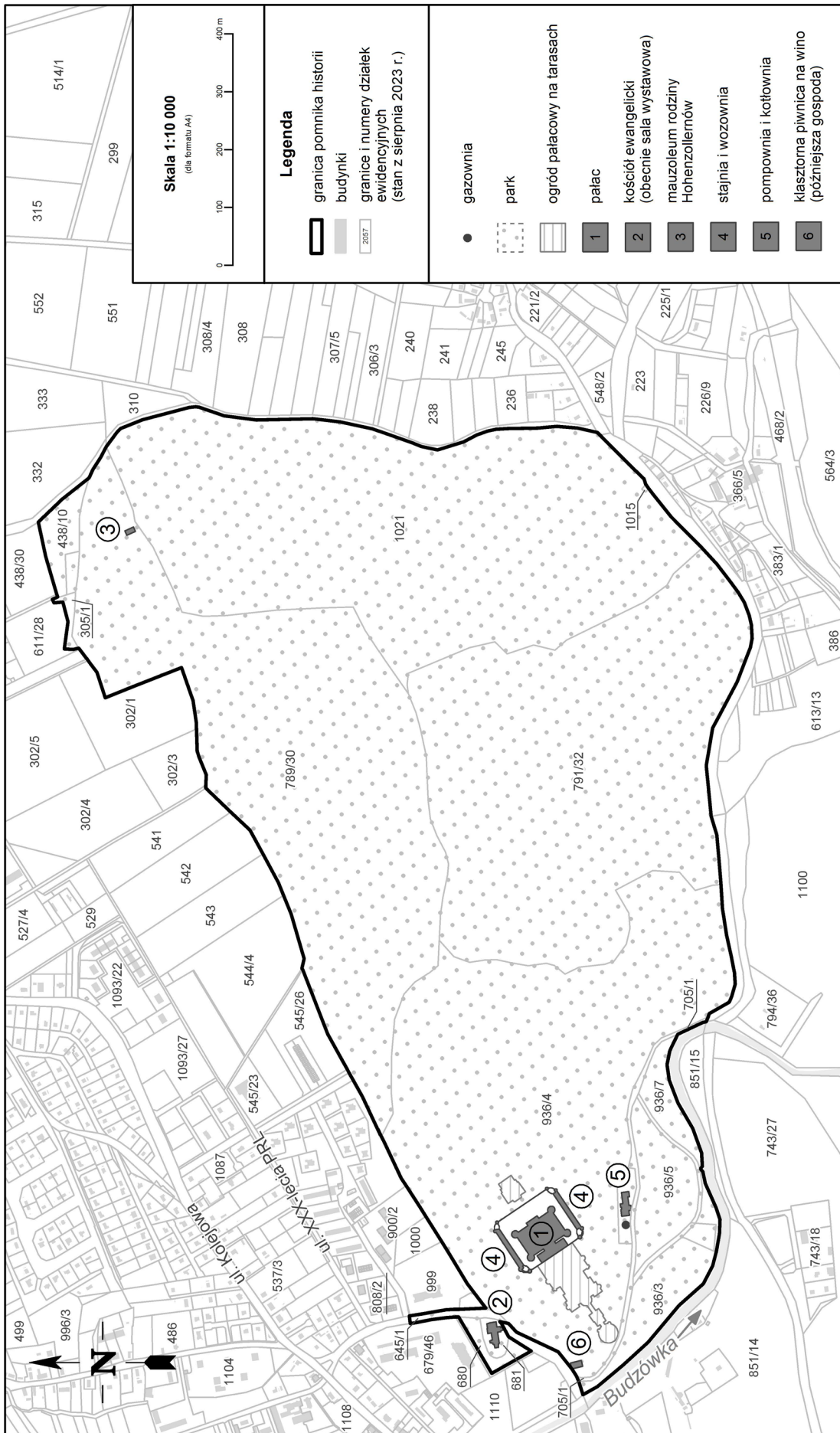
- mur graniczny
- most kamienny nad dawnym kanałem młynówki
- relikty ogrodu klasztornego

- 1 kościół pw. WNMP i św. Jakuba Starszego
- 2 budynek klasztorny - pałac opacki
- 3 oficyny klasztorne

- 4 spichlerz
- 5 budynki gospodarcze i mieszkalno-gospodarcze
- 6 szklarnie

Dane identyfikacyjne działek		
lp.	numer działki ewidencyjnej	identyfikator działki ewidencyjnej
1	662/4	022403_4.0004.662/4
2	662/13	022403_4.0004.662/13
3	662/14	022403_4.0004.662/14
4	742/14	022403_4.0004.742/14
5	742/19	022403_4.0004.742/19
6	742/20	022403_4.0004.742/20
7	814	022403_4.0004.814
8	815	022403_4.0004.815
9	816	022403_4.0004.816
10	817	022403_4.0004.817
11	819	022403_4.0004.819
12	824	022403_4.0004.824
13	828	022403_4.0004.828
14	829	022403_4.0004.829
15	851/2	022403_4.0004.851/2
16	851/5	022403_4.0004.851/5
17	851/10	022403_4.0004.851/10
18	851/14	022403_4.0004.851/14
19	853	022403_4.0004.853
20	1096/1	022403_4.0004.1096/1
21	1096/2	022403_4.0004.1096/2
22	1111	022403_4.0004.1111

MAPA CZĘŚCI POMNIKA HISTORII: ZESPÓŁ PALACOWO-PARKOWY



Dane identyfikacyjne działek		
lp.	numer działki ewidencyjnej	identyfikator działki ewidencyjnej
1	305/1	022403_4.0005.305/1
2	438/10	022403_4.0005.438/10
3	645/1	022403_4.0004.645/1
4	680	022403_4.0004.680
5	681	022403_4.0004.681
6	705/1	022403_4.0004.705/1
7	789/30	022403_4.0004.789/30
8	791/32	022403_4.0004.791/32
9	808/2	022403_4.0004.808/2
10	936/3	022403_4.0004.936/3
11	936/4	022403_4.0004.936/4
12	936/7	022403_4.0004.936/7
13	1015	022403_4.0004.1015
14	1021	022403_4.0004.1021