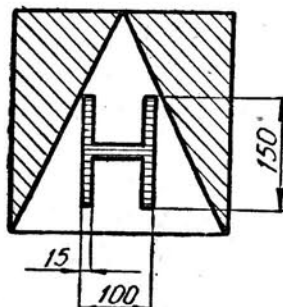


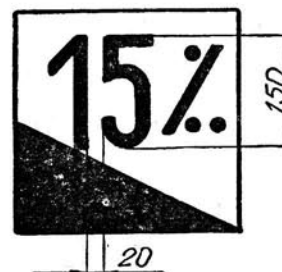
T-13

Koniec ograniczenia szybkości jazdy.



T-14

Początek hamowania elektrycznego.



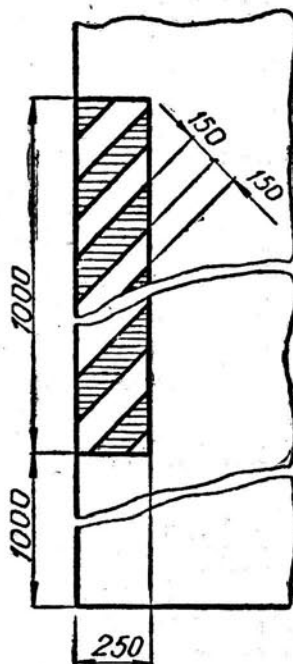
T-15

Początek odcinka toru tramwajowego o spadku podanym w tablicy w promilach.



T-16

Początek odcinka toru tramwajowego w wzniesieniu podanym na tablicy w promilach.



T-17

Miejsce, w którym wymagane wymiary skrajni budowli nie są dotrzymane.

8

ZARZĄDZENIE MINISTRA LEŚNICTWA I PRZEMYSŁU DRZEWNEGO

z dnia 10 grudnia 1970 r.

w sprawie uznania za rezerwat przyrody.

Na podstawie art. 13 ustawy z dnia 7 kwietnia 1949 r. o ochronie przyrody (Dz. U. Nr 25, poz. 180) zarządza się, co następuje:

1. Uznaje się za rezerwat przyrody pod nazwą „Osiek II” obszar lasu o powierzchni 43,60 ha w Leśnictwie

Stępniewo Nadleśnictwa Młynary, położony w gromadzie Godkowo, w powiecie pasłęckim województwa olsztyńskiego.

2. W skład rezerwatu wchodzi oddziały lasu 307 r, s, 308 h, 309 b, c, d, f, g, h, i, j, według oznaczeń przyjętych w planie urządzenia gospodarstwa leśnego na lata 1964—1973.

Granice rezerwatu zostały oznaczone na mapie rezerwatu w skali 1:20.000, stanowiącej załącznik do odpowiedniej pozycji rejestru tworów przyrody poddanych pod ochronę.

3. Rezerwat tworzy się w celu zachowania ze względów naukowych i dydaktycznych stanowiska maliny moroszki (*Rubus chamaemorus*).

4. Na obszarze rezerwatu zabrania się:

- a) wycinania drzew i pobierania użytków drzewnych, z wyjątkiem wypadków uzasadnionych potrzebami gospodarstwa rezerwatowego, których zakres określi plan urządzenia gospodarstwa rezerwatowego podlegający zatwierdzeniu przez Naczelnego Konserwatora Przyrody; do czasu sporządzenia wymienionego planu dopuszczalne jest — po uzgodnieniu z konserwatorem przyrody — usuwanie drzew martwych, wywrotów i złomów w sposób nie narażający na zniszczenie otoczenia i powierzchni ziemi, z pozostawieniem w ziemi karpiny, oraz w razie potrzeby dokonywanie zabiegów pielęgnacyjnych,
- b) zmieniania stosunków wodnych bez uzyskania pozwolenia wodnoprawnego, wydanego przez właściwy do spraw gospodarki wodnej organ prezydium rady narodowej w porozumieniu z właściwym do spraw ochrony przyrody organem prezydium wojewódzkiej rady narodowej; zmiana stosunków wodnych w rezerwacie przyrody może nastąpić tylko w wypadku, gdy nie spowoduje ona zasadniczej zmiany w biotopie,

- c) zbioru owoców oraz nasion drzew i krzewów, z wyjątkiem nasion na potrzeby odnowienia lasu, których pozyskanie może odbywać się na warunkach ustalonych przez konserwatora przyrody,
- d) zbioru ziół leczniczych oraz innych roślin lub ich części,
- e) pozyskiwania ściółki leśnej i pasania zwierząt gospodarskich,
- f) niszczenia gleby i pozyskiwania kopalin,
- g) zanieczyszczania terenu i wzniesienia ognia,
- h) niszczenia lub uszkodzenia drzew i innych roślin,
- i) polowania, chwytania, płoszenia i zabijania dziko żyjących zwierząt, niszczenia gniazd, wybierania jaj i piskląt wszystkich gatunków ptaków,
- j) umieszczania tablic, napisów i innych znaków, z wyjątkiem tablic i znaków związanych z ochroną rezerwatu,
- k) wznoszenia budowli oraz zakładania lub budowy urządzeń komunikacyjnych oraz innych urządzeń technicznych,
- l) przebywania poza miejscami wyznaczonymi przez konserwatora przyrody.

5. Zarządzenie wchodzi w życie po upływie miesiąca od dnia ogłoszenia.

Minister Leśnictwa i Przemysłu Drzewnego: *J. Popko*

9

ZARZĄDZENIE MINISTRA LEŚNICTWA I PRZEMYSŁU DRZEWNEGO

z dnia 10 grudnia 1970 r.

w sprawie uznania za rezerwat przyrody.

Na podstawie art. 13 ustawy z dnia 7 kwietnia 1949 r. o ochronie przyrody (Dz. U. Nr 25, poz. 180) zarządza się, co następuje:

1. Uznaje się za rezerwat przyrody pod nazwą „Mławy” obszar lasu o powierzchni 56,73 ha w Leśnictwie Benowo Nadleśnictwa Ryjewo, położony w gromadzie Miłoradz, w powiecie malborskim województwa gdańskiego.

2. W skład rezerwatu wchodzi oddziały: 288 b, c, (część południowa) d, f; 289 c, d, f, g, h, i, j, k, l, m, n, o, p, r, s, t, według oznaczeń przyjętych w planie urządzenia gospodarstwa leśnego na okres 1963/1964—1973/1974. Granice rezerwatu zostały oznaczone w terenie i na mapie rezerwatu w skali 1:5.000, stanowiącej załącznik do odpowiedniej pozycji rejestru tworów przyrody poddanych pod ochronę.

3. Rezerwat tworzy się w celu zachowania ze względów naukowych i dydaktycznych fragmentu lasu lęgowego o charakterze naturalnym na obszarze Żuław Wiślanych.

4. Na obszarze rezerwatu zabrania się:

- a) wycinania drzew i pobierania użytków drzewnych, z wyjątkiem wypadków uzasadnionych potrzebami gospodarstwa rezerwatowego, których zakres określi plan urządzenia gospodarstwa rezerwatowego, podlegający zatwierdzeniu przez Naczelnego Konserwatora Przyrody; do czasu sporządzenia wymienionego planu, dopuszczalne jest — po uzgodnieniu z konserwatorem przyrody — usuwanie drzew martwych, wywrotów i złomów w sposób nie narażający na zniszczenie otoczenia i powierzchni ziemi, z pozostawieniem w ziemi karpiny, oraz w razie potrzeby dokonywanie zabiegów pielęgnacyjnych,
- b) zmieniania stosunków wodnych bez uzyskania pozwolenia wodnoprawnego, wydanego przez właściwy

do spraw gospodarki wodnej organ prezydium rady narodowej w porozumieniu z organem do spraw ochrony przyrody prezydium wojewódzkiej rady narodowej; zmiana stosunków wodnych w rezerwacie przyrody może nastąpić tylko w wypadku, gdy nie spowoduje ona zasadniczej zmiany w biotopie,

- c) zbioru owoców i nasion drzew, krzewów i roślin zielnych, z wyjątkiem nasion na potrzeby odnowienia lasu, których pozyskiwanie może odbywać się na warunkach ustalonych przez konserwatora przyrody,
- d) zbioru ziół leczniczych oraz innych roślin lub ich części,
- e) pozyskiwania ściółki leśnej i pasania zwierząt gospodarskich,
- f) niszczenia gleby i pozyskiwania kopalin,
- g) zanieczyszczania terenu i wzniesienia ognia,
- h) niszczenia lub uszkodzenia drzew i innych roślin,
- i) polowania, chwytania, płoszenia i zabijania dziko żyjących zwierząt, niszczenia gniazd i wybierania jaj wszystkich gatunków ptaków,
- j) umieszczania tablic, napisów i innych znaków, z wyjątkiem tablic i znaków związanych z ochroną rezerwatu,
- k) wznoszenia budowli oraz zakładania lub budowy urządzeń komunikacyjnych i innych urządzeń technicznych,
- l) przebywania na terenie rezerwatu poza miejscami wyznaczonymi przez konserwatora przyrody.

5. Zarządzenie wchodzi w życie po upływie miesiąca od dnia ogłoszenia.

Minister Leśnictwa i Przemysłu Drzewnego: *J. Popko*